

FIESTAS
SAN RAIMUNDO
DE PEÑAFORT

PROGRAMACIÓN

14
MAR.

RUTA SENDERISTA

UNDÉCIMA EDICIÓN

2026



ICAMUR

RUTA SENDERISTA

Fin plazo de inscripción | 13 de marzo de 2026 - 09:00 H.

🕒 08:30 h. Salida a la ruta

🕒 18:00 h. Llegada a Murcia
Aprox.*

🧭 Dos rutas de diferente nivel

📄 Ruta gastronómica
Después del senderismo

🚌 Transporte y seguro de individual
cubierto por el ICAMUR

🏔️ La Cuenca Alta del Segura desde los Miradores
de Calasparra

✓ REQUISITOS

- Actividad exclusiva para colegiados y sus familiares.

✎ INSCRIPCIÓN

👤 La inscripción se realiza vía email a los correos:

- ✉ gabriel@icamur.org
- ✉ jesusperzabogado@icamur.org

👤 En el correo debéis indicar:

- Nombre y apellidos propios y de los familiares que acudirán.
- Nº de colegiado.
- Si disponéis o no de Licencia Federativa de Montaña.
- Si os quedaréis o no a la ruta gastronómica.

👁️ *En caso de que os quedéis a la ruta gastronómica indicad nº de personas*.

👤 La inscripción incluye:

- ✓ Transporte en bus.
- ✓ Seguro individual para quienes no posean Licencia Federativa de Montaña.
- 👁️ Ambos cubiertos por el ICAMUR*

👤 Plazas **limitadas por orden** de inscripción.

SÁBADO **14**
MAR.

! SOBRE LA ACTIVIDAD



Salida
08:30 h.

Biblioteca Regional
(Murcia)



Vuelta
18:00 h. Aprox.



Duración
3 - 5 horas.

(Dependiendo de la ruta)

Recorrido lineal Ermita de San Miguel-Santuario de La Esperanza



Primer tramo
común



Recorrido

Ascensión a la Ermita de
San Miguel
(Única cumbre)



Desnivel

314 m.



Segundo tramo
común



Recorrido

Del aparcamiento hasta el
Santuario de la Virgen de
la Esperanza



Orientación sencilla
por un PR (mirador)



8 Km.

Distancia
total de los tramos



Apta para todos los públicos con
una forma física baja/media.



PRIMERA PARTE COMÚN

Ascensión a la Ermita de San Miguel. Subida a un mirador privilegiado con un desnivel de 300 m. Única cumbre y ascensión de la jornada.



SEGUNDA PARTE

Del Aparcamiento hasta el Santuario de la Virgen de la Esperanza. La distancia total es de unos 8 km y la orientación es sencilla por un PR, un mirador.



Tercer tramo
común



Recorrido

Del Santuario a la Reserva
Natural de Cañaverosa
por el Río Segura



Distancia
total de las partes
comunes

6 Km.

Ida y vuelta



TERCERA PARTE

Del Santuario a la Reserva natural de Cañaverosa por el Río Segura. Unos 3 km de ida y 3 km de vuelta.



Si quieres conocer la descripción de la ruta y
de los valores del territorio, ¡haz clic aquí!



DATOS DE INTERÉS



Ruta Gastronómica Opcional*

Después de la ruta senderista, comienza la gastronómica la cual no está incluida en la inscripción.



Restaurante
"Virgen de la
Esperanza
(Venta)"



Haz clic aquí
para acceder



Menú
Valorado en
40€/pers.



Pago del menú
en el
restaurante



No olvides confirmar
asistencia y nº de
comensales en el correo.



Posibilidad
menú infantil

MENÚ

Para comenzar...

Tomate raf con bonito y oliva verde picada.
Jamón de bodega y queso con almendras.
Cazuela de gambas.
Alcachofas del chef.

Continuaremos con... A elegir*

Arroces: paella de conejo con caracoles, paella de verdura o de marisco.
Carnes: Solomillo, Presa de cerdo a la brasa o Cordero con guarnición.
Pescados: Lomo de gallo Pedro en brick con confitura de tomate y perla de trucha.

Y para terminar...

Postres caseros:
pan de calatrava, natillas, arroz con leche y tarta de queso.

Bebidas

Vinos seleccionados, agua, cerveza, refrescos y cafés.



Vestimenta y accesorios necesarios para la ruta


- o Botas o zapatillas con buena suela
- o Mochila
- o Fruta o refrigerio
- o Comida
- o Bastones
- o Agua (un litro por persona)
- o Protector solar
- o Gorra
- o Otros objetos que os faciliten la ruta


Descripción de la ruta


VALORES DEL TERRITORIO


En esta nueva reunión senderista colegial de ICAMUR, nos vamos al Noroeste Regional. Tras haber recorrido tierras de [Cehegín](#), [Caravaca](#) y [Moratalla](#), nos queda la [bella Calasparra](#) que admiraremos alcanzando tres de sus miradores más importantes.

En esta ocasión, y para que sí sirva de precedente, hemos programado una excursión asequible para todos los públicos con una mediana forma física.

 Es posible que el centro neurálgico de esta excursión sea un lugar conocido por muchos compañeros, pero es casi seguro que alguno de los rincones que proponemos no los han disfrutado aún, por lo que ha llegado el momento de dejar la toga a un lado, coger mochila y bastones y buscar en nuestra naturaleza más próxima para disfrutar de las mejores vistas de la cuenca alta del Segura en la mejor compañía.

 Todo comienza con la primera (y única) subida de la jornada nos permite ascender a la Ermita de San Miguel. El principal esfuerzo al principio, desde donde nos deja el bus. Se ascienden 314 metros de desnivel. Desde abajo la Sierra parece inexpugnable, pero el ser humano traza un sendero cómodo que nos llevará a la cúspide, en la que se divisa una amplísima vista de 360 °. Efectivamente, la recompensa al esfuerzo es formidable, porque desde esta atalaya se contempla la casi totalidad de la Región de Murcia y parte de la Provincia de Alicante y Albacete. Haremos un repaso a la orografía, a los nombres de las cumbres, a los valles de la cuenca alta del Segura, además de un examen a los excursionistas sobre las poblaciones que quedan a nuestros pies, que alguna compañera pasará con Sobresaliente cum laudem. Una vez solazados, comenzaremos el descenso.

 El sendero de bajada nos lleva al aparcamiento inicial, desde donde iniciaremos la segunda parte de la ruta, hacia el Santuario de la Virgen de la Esperanza a través de un sendero de pequeño recorrido marcado. Antes de llegar, nos asomaremos al Segura y a los futuros arrozales de Calasparra en un bonito mirador, para finalizar en el Santuario.

 Desde aquí, discurrirémos río arriba por la margen derecha para trazar el precioso sendero de la Reserva Natural de Cañaverosa, un bosque de galería maduro de gran valor ecológico, paralelo al río Segura, casi sin desnivel, hasta llegar a un pequeño mirador. Desde aquí, optaremos por volver por el mismo sendero al Santuario, o recorrer, en forma de recorrido circular, un sendero a media ladera de la montaña, según fuerzas y ganas, por el que regresaremos al Santuario. Y hablando de ganas, nos repondremos en el Restaurante del Santuario y, al terminar el ágape, nos recogerá el bus para el regreso a Murcia.

